



ОБЩИНА СВИЩОВ

До  
ИК по ТСУ-ОА  
12.11.2025

щов. ул. "Цан-о Церковски" 2  
Тел.: 0631 / 60 854  
Факс: 0631 / 60 504  
Web cam: www.svishtov.bg  
E-mail: obshtina@svishtov.bg

Изм. № 61-00-207 / 12.11.2025 г.

ОБЩИНСКИ СЪВЕТ

Вх. № 1045

Дата: 12.11.2025 г.  
гр. СВИЩОВ

ДО  
ОБЩИНСКИ СЪВЕТ – СВИЩОВ

**ПРЕДЛОЖЕНИЕ**  
**ОТ Д-Р ГЕНЧО Б ГЕНЧЕВ – КМЕТ НА ОБЩИНА СВИЩОВ**

**Относно:** Разпореждане с имот – частна общинска собственост (продажба)

**УВАЖАЕМИ ГОСПОДИН ПРЕДСЕДАТЕЛ,  
УВАЖАЕМИ ГОСПОЖИ И ГОСПОДА ОБЩИНСКИ СЪВЕТНИЦИ,**

Във връзка с приетата от Общински съвет – Свищов „Стратегия за управление на общинската собственост в община Свищов за мандат 2023-2027 г.“, с докладна записка до кмета на Община Свищов с рег. индекс № 08-00-1660/05.11.2025 г. от дирекция „Управление на собствеността и стопански дейности“ е сведена информация за постъпило инвестиционно намерение (рег. индекс 94-3-1751/19.09.2025 г.) от К: и Т: а Сюлейман, живуща в гр. Свищов, ул. „Г“ № ., с което е проявен инвестиционен интерес относно закупуване на имот с идентификатор 65766.17.107 (частна общинска собственост), находящ се в гр. Свищов, местност „Шатрата 2“, по кадастрална карта и кадастрални регистри.

Платена е такса в размер на 40 лв. в полза на Община Свищов с основание: Молба за започване на производство по продажба на общински имот.

Обектът на инвестиционното намерение и докладната записка представлява поземлен имот с идентификатор 65766.17.107 (шест пет седем шест шест точка едно седем точка едно нула седем), с площ 961 кв.м. (деветстотин шестдесет и един квадратни метра), с начин на трайно ползване: Друг вид трайно насаждение, с трайно предназначение на територията: Земеделска, категория на земята при неполивни условия: 4 (четвърта), предишен идентификатор: 65766.17.1, номер по предходен план: 017107, при граници: 65766.17.151, 65766.16.2, 65766.623.16, 65766.17.108, 65766.17.106, с адрес: гр. Свищов, ЕКАТТЕ 65766, местност „ШАТРАТА 2“, по кадастрална карта и кадастрални регистри, одобрени със Заповед №РД-18-10/12.02.2009 г. на Изпълнителен директор на АГКК. Последно изменение на кадастралната карта и кадастралните регистри, засягащо поземления имот: няма извършено изменение на КККР със заповед.

След постъпване на инвестиционното намерение в архивите на общината е извършена документална проверка, както следва:

За имот стар № 017107 няма данни да е предоставен за ползване, за протокол за въвод във владение, за ползвател и правоимащ ползвател.

С Плана на новообразуваните имоти за местност „Шатрата 2“, одобрен със Заповед № СА04-7186/16.11.2018 г. на Областен управител Велико Търново за имот стар № 017107 е

образуван нов поземлен имот с идентификатор 65766.17.107, с площ 961 кв.м., записан в кадастралния регистър „неустановен собственик“.

Имот с идентификатор 65766.17.107 е актуван с Акт за частна общинска собственост № 9661/29.09.2025 г., вписан в Службата по вписванията – гр. Свищов (вх. рег. № 2179/02.10.2025 г., акт № 9, том VII, дело № 1059).

Имот с идентификатор 65766.17.107 е посетен на място и се констатира, че не се стопанисва и обработва.

Данъчната оценка на имота е 281.10 лв./143.72 € (двеста осемдесет и един лева, десет стотинки/сто четиридесет и три евро, седемдесет и два евро цента) съгласно удостоверение (изх.№5408001974/29.09.2025 г.) на отдел „Общински приходи“.

Продажбата на имот, частна общинска собственост се извършва чрез публичен търг или публично оповестен конкурс, по пазарна цена, определена от оценител на имоти по реда на чл. 41, ал. 2 от Закона за общинската собственост (ЗОС).

Справедливата пазарна стойност на имота съгласно изготвена експертна оценка е 1 438.00 лв./735.24 € (хиляда четиристотин тридесет и осем лева/седемстотин тридесет и пет евро, двадесет и четири евро цента), без ДДС.

С оглед на постъпилото инвестиционно намерение, имота е включен като обект пореден номер № 83 от точка А на раздел III на „Годишната програма за управление и разпореждане с имоти, общинска собственост в Община Свищов през 2025 година“, приета с Решение № 350/30.01.2025 г., Протокол № 30 на Общински съвет - Свищов и с горепосочената докладна записка е изложено становище, че **продажбата на въпросния имот с необлагаема сделка по ЗДДС (Имотът с земеделска земя), като същата е законово възможна чрез публичен търг или публично оповестен конкурс.**

Като допълнителен мотив, продажбата е дефинирана като приходоизточник за общинския бюджет.

Въз основа на гореизложеното и на основание чл. 21, ал. 1, т. 8 от Закона за местното самоуправление и местната администрация (ЗМСМА), чл. 34, ал. 4 и чл. 35, ал. 1 от Закона за общинската собственост (ЗОС) и чл. 26 от Наредбата за реда за придобиване, управление и разпореждане със собствеността на община Свищов (НРПУРСОС) и във връзка с докладна записка с рег. индекс № 08-00-1660/05.11.2025 г. от дирекция „Управление на собствеността и стопански дейности“, предлагам Общински съвет – Свищов да вземе следното

## **РЕШЕНИЕ:**

**I. Дава съгласие за продажба, чрез публичен търг с тайно наддаване, на недвижим имот,** актуван с Акт за частна общинска собственост № 9661/29.09.2025 г., вписан в Службата по вписванията – гр. Свищов (вх. рег. № 2179/02.10.2025 г., акт № 9, том VII, дело № 1059), представляващ поземлен имот с идентификатор 65766.17.107 (шест пет седем шест шест точка едно седем точка едно нула седем), с площ 961 кв.м. (деветстотин шестдесет и един квадратни метра), с начин на трайно ползване: Друг вид трайно насаждение, с трайно предназначение на територията: Земеделска, категория на земята при неполивни условия: 4 (четвърта), предишен идентификатор: 65766.17.1, номер по предходен план: 017107, при граници: 65766.17.151, 65766.16.2, 65766.623.16, 65766.17.108, 65766.17.106, с адрес: гр. Свищов, ЕКАТТЕ 65766, местност “ШАТРАТА 2”, по кадастрална карта и кадастрални регистри, одобрени със Заповед №РД-18-10/12.02.2009 г. на Изпълнителен директор на АГКК, с последно изменение на

кадастралната карта и кадастралните регистри, засягащо поземления имот: няма извършено изменение на КKKP със заповед, при начална тръжна цена – 1 438.00 лв./735.24 € (хиляда четиристотин тридесет и осем лева/седемстотин тридесет и пет евро, двадесет и четири евро цента), без ДДС, представляваща пазарната цена, определена от оценител на имоти по реда на чл. 41, ал. 2 от ЗОС на недвижимият имот.

Сделката е необлагаема по ЗДДС (Имотът е земеделска земя).

II. В изпълнение на Решението по т. I, възлага на Кмета на Община Свищов да предприеме необходимите действия по реда на ЗОС и НРПУРСОС.

#### **ПРИЛОЖЕНИЯ:**

1. Докладна записка с рег. индекс № 08-00-1660/05.11.2025 г.;
2. Инвестиционно намерение с рег. индекс 94-3-1751/19.09.2025 г.;
3. Приходна квитанция №0000158488/23.09.2025 г.;
4. Скица № 15-2940405-22.10.2025 г. за имот с идентификатор 65766.17.107 на Служба по геодезия, картография и кадастр – гр. Велико Търново;
5. Удостоверение за данъчна оценка (изх. №5408001974/29.09.2025 г.);
6. Акт за частна общинска собственост № 9661/29.09.2025 г., вписан в Служба по вписванията – гр. Свищов (вх. рег. № 2179/02.10.2025 г., акт № 9, том VII, дело № 1059);
7. Експертна оценка от 04.11.2025 г. (доц.д-р Красимир Кунев).

**Д-Р ГЕНЧО ГЕНЧЕВ**  
**КМЕТ НА ОБЩИНА СВИЩОВ**



Съгласувано с:

Заместник-кмет „БИП“:

Юрисконсулт:

Директор дирекция „УССД“:



ДО КМЕТА  
НА ОБЩИНА СВИЩОВ

**ДОКЛАДНА ЗАПИСКА**

от Стефанка Цанкова, ст. експерт – дирекция „Управление на собствеността и стопански дейности“, Община Свищов

**ОТНОСНО:** Изготвяне на предложение до Общински съвет – Свищов за разпореждане с имот – частна общинска собственост (продажба)

**УВАЖАЕМИ ГОСПОДИН КМЕТ,**

В Община Свищов има постъпило инвестиционно намерение (рег. индекс 94-3-1751/09.09.2025 г.) от К [ ] Т [ ] Сюлейман, живуща в гр. Свищов, ул. „С [ ]“ № [ ], с което е проявен инвестиционен интерес относно закупуване на имот с идентификатор 65766.17.107 (частна общинска собственост), находящ се в гр. Свищов, местност „Шатрата 2“, по кадастрална карта и кадастрални регистри.

В същото желае, при съгласие от страна на Община Свищов, да бъде започната процедура за продажба на посочения имот. Платена с такса в размер на 40 лв. в полза на Община Свищов с основание: Молба за започване на производство по продажба на общински имот.

Обектът на инвестиционното намерение и докладната записка представлява поземлен имот с идентификатор 65766.17.107 (шест пет седем шест шест точка едно седем точка едно нула седем), с площ 961 кв.м. (деветстотин шестдесет и един квадратни метра), с начин на трайно ползване: Друг вид трайно насаждение, с трайно предназначение на територията: Земеделска, категория на земята при неполивни условия: 4 (четвърта), предишен идентификатор: 65766.17.1, номер по предходен план: 017107, при граници: 65766.17.151, 65766.16.2, 65766.623.16, 65766.17.108, 65766.17.106, с адрес: гр. Свищов, ЕКАТТЕ 65766, местност „ШАТРАТА 2“, по кадастрална карта и кадастрални регистри, одобрени със Заповед №РД-18-10/12.02.2009 г. на Изпълнителен директор на АГКК. Последно изменение на кадастралната карта и кадастралните регистри, засягащо поземления имот: няма извършено изменение на КККР със заповед.

След постъпване на инвестиционното намерение в архивите на общината е извършена документална проверка, както следва:

За имот стар № 017107 няма данни да е предоставен за ползване, за протокол за въвод във владение, за ползвател и правоимащ ползвател.

С Плана на новообразуваните имоти за местност „Шатрата 2“, одобрен със Заповед № СА04-7186/16.11.2018 г. на Областен управител Велико Търново за имот стар № 017107 е образуван нов поземлен имот с идентификатор 65766.17.107, с площ 961 кв.м., записан в кадастралния регистър „неустановен собственик“.

Имот с идентификатор 65766.17.107 е актуван с Акт за частна общинска собственост № 9661/29.09.2025 г., вписан в Службата по вписванията – гр. Свищов (вх. рег. № 2179/01.10.2025 г., акт № 9, том VII, дело № 1059).

Имот с идентификатор 65766.17.107 е посетен на място и се констатира, че не се стопанисва и обработва.

Данъчната оценка на имота е 281.10 лв./143.72 € (двеста осемдесет и един лева, десет стотинки/сто четиридесет и три евро, седемдесет и два евро цента) съгласно удостоверение (изх.№5408001974/29.09.2025 г.) на отдел „Общински приходи“.

Продажбата на имот, частна общинска собственост се извършва чрез публичен търг или публично оповестен конкурс, по пазарна цена, определена от оценител на имоти по реда на чл. 41, ал. 2 от Закона за общинската собственост (ЗОС).

**Продажбата на същия е необлагаема сделка по ЗДДС (Имотът е земеделска земя) и е законово реализируема** на основание чл. 34, ал. 4 и чл. 35, ал. 1 от ЗОС, чл. 26 от Наредбата за реда за придобиване, управление и разпореждане със собствеността на община Свищов (НРПУРСОС), след решение на общински съвет.

Реализирането на сделката ще осигури приходи в общинския бюджет.

Въз основа на гореизложеното, считам за законосъобразно и целесъобразно имот с идентификатор 65766.17.107, да бъде включен като нов обект с пореден № 83 от точка А на раздел III в "Годишната програма за управление и разпореждане с имоти, общинска собственост в Община Свищов през 2025 година", приета с Решение № 350/30.01.2025 г., Протокол № 30 на Общински съвет – Свищов и чрез **кмета на общината да бъде внесено предложение до Общински съвет – Свищов за даване на съгласие за продажба, чрез публичен търг или публично оповестен конкурс, при начална тръжна цена, представляваща пазарната цена на имота (с идентификатор 65766.17.107), възложена от Кмета на общината и изготвена от оценител на имоти, по реда на чл. 41, ал. 2 от ЗОС.**

#### **ПРИЛОЖЕНИЯ:**

1. Инвестиционно намерение с рег. индекс 94-3-1751/17.09.2025 г.;
2. Приходна квитанция №00001588488/23.09.2025 г.;
3. Скица № 15-2940405-22.10.2025 г. за имот с идентификатор 65766.17.107 на Служба по геодезия, картография и кадастър – гр. Велико Търново;
4. Удостоверение за данъчна оценка (изх.№5408001974/29.09.2025 г.);
5. Акт за частна общинска собственост № 9661/29.09.2025 г., вписан в Службата по вписванията – гр. Свищов (вх. рег. № 2179/01.10.2025 г., акт № 9, том VII, дело № 1059).

**С уважение:**

**Стефанка Цанкова – ст. експерт, дирекция „УССД“, Община Свищов**

Съгласувано с:

Заместник-кмет „Б.И.“

Юрисконсулт:

Директор дирекция „УССД“:

ДО КМЕТА  
НА ОБЩИНА СВИЦОВ

|                              |
|------------------------------|
| ОБЩИНА - СВИЦОВ              |
| Регистрационен индекс и дата |
| 04.3.1451 / 19.09.2025       |

## ИНВЕСТИЦИОННО НАМЕРЕНИЕ

за закупуване на имоти с идентификатори 65766.17.107

местност „Шатрата 2“

от Ка ..... Т. Сюлейман  
адрес: гр. Свищов, ул. „  
тел: .....

Г-н Генчев,  
Собственик съм на ПИ 65766.17.108 в съседство на моя имот (от запад) имотът е изоставен от дълги години, целия е в трева и храсти, необитаем е. Не сме виждали да се посещава от никой с години. Тази безтопанственост води до навлизането на храсти и треви по западната граница в моя имот, дори наскоро имаше и змии,затова желая да го закупя, за да мога да го изчистя.

дата:19.09.2025 г.  
гр. Свищов

С уважение:

/К. СЮЛЕЙМАН/



ПРИХОДНА КВИТАЦИЯ

номер: 0000153488

дата: 23.09.2025 г.

Организация: Овина Семов адрес: ул. "Царю Царювски" 2  
БУЛСТАТ 000133265 МОЛ Генчо Б Генчо

да се приеме от: Ка и То Селекцион адрес: гр. Селище  
ЕИН

Платено на тикет

Н. Наименование на стоката/услугата. [Име] Кол. Ед. цена Стойност ДДЗ

1. Разлика за започване на промяна в цената 1.000 40.00 40.00  
по продажба на осемдесет дни

Стойност: четиридесет лева

сума: 40.00 лв.

ДДЗ: 0.00 лв.

Всичко: 40.00 лв.

Начин на плащане: бонус

Платено от: [Име] Система

/К/ [Име] за Селекцион

Приложение към ПРИХОДНА КВИТАЦИЯ 0000153488/23.09.2025

Дебит с/ка Кредитна с/ка Кр. ан с/ка Сума

7051 70512711 40.00

Всичко 40.00

Всичко в евро: 20.45 евро







## СКИЦА НА ПОЗЕМЛЕН ИМОТ

№15-2940405-22.10.2025 г.

Поземлен имот с идентификатор 65766.17.107

По кадастралната карта и кадастралните регистри на гр. Свищов, общ. Свищов, обл. Велико Търново, одобрени със Заповед №РД-18-10/12.02.2009 г. на ИЗПЪЛНИТЕЛЕН ДИРЕКТОР НА АГКК

Последно изменение на кадастралната карта и кадастралните регистри, засягащо поземления имот: няма извършено изменение на КККР със заповед

Адрес на поземления имот: гр. Свищов, м. Шатрата 2

Площ: 961 кв.м

Трайно предназначение на територията: Земеделска

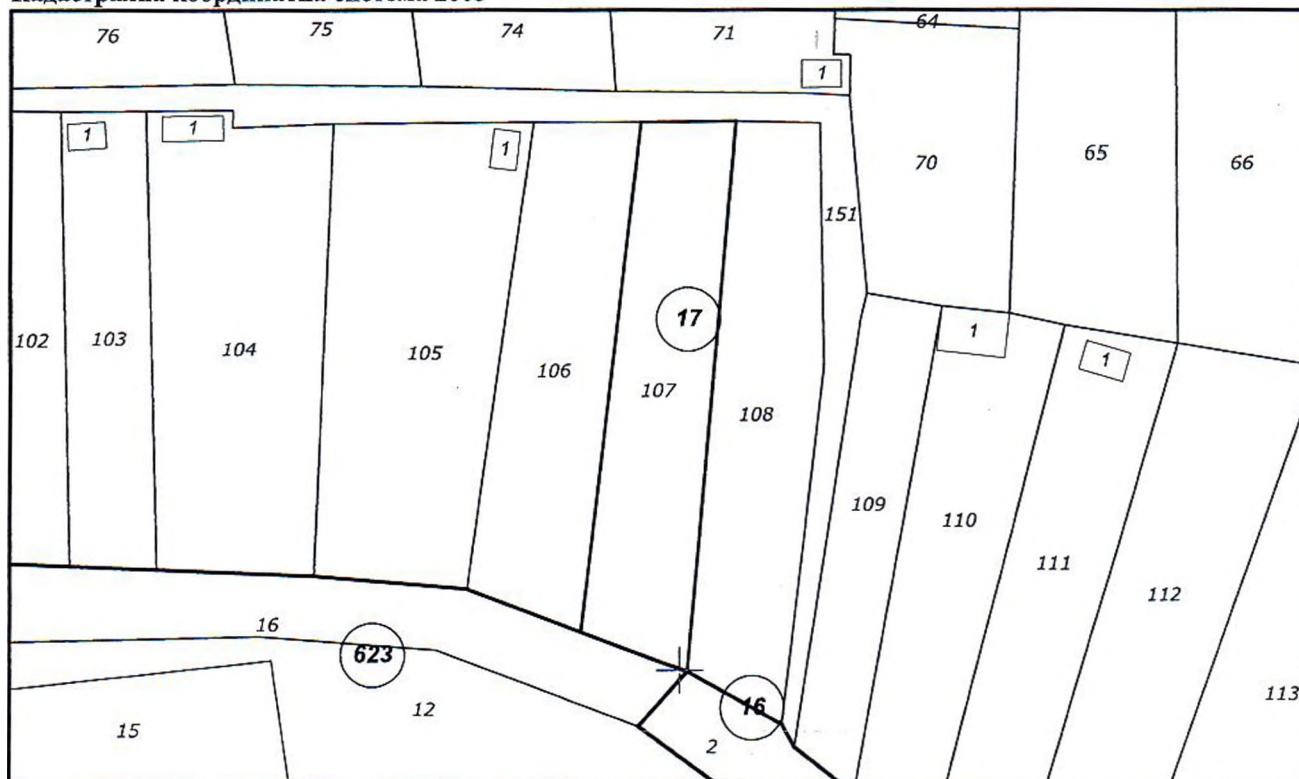
Начин на трайно ползване: Друг вид трайно насаждение

Категория на земята при неполивни условия: 4

Предишен идентификатор: 65766.17.1

Номер от предходен план: 017107

Кадастрална координатна система 2005



М 1 : 1000

Съседни: 65766.17.151, 65766.16.2, 65766.623.16, 65766.17.108, 65766.17.106

Собственици по данни от КРНИ:

Скица №15-2940405-22.10.2025 г.,

издадена въз основа на

Заявление №01-827492-22.10.2025 г.

Код за достъп: cb7fda0972f5





000133965, ОБЩИНА СВИЩОВ

Няма данни за идеалните части

Акт за общинска собственост № 9, том 7, рег. 2179, дело 1059 от 02.10.2025г., вписан в

Служба по вписванията гр.Свищов

Носители на вещни и други права по данни от КРНИ:

Няма данни

Имотът попада в следните зони на ограничение: **няма данни**



|  |            |
|--|------------|
| ВЕРНО С ЕЛЕКТРОННО ПОДПИСАНИЯ ОРИГИНАЛ |            |
| Име и фамилия. М                       | гав Петров |
| Дата: 22.10.2025г.                     | Подпис:    |

Скица №15-2940405-22.10.2025 г.,

издадена въз основа на

Заявление №01-827492-22.10.2025 г.

Код за достъп: cb7fda0972f5

CN=eng. G. i Georgiev  
C=BG  
O=Geodesy Cartography and Cadastre Agency  
E=acad@cadastre.bg  
22.10.2025 08:55:17



ОБЛАСТ В.ТЪРНОВО  
ОБЩИНА СВИЩОВ  
5250 гр.СВИЩОВ ул.ЦАНКО ЦЕРКОВСКИ № 2

Изх. № 5408001974 / 29.09.2025 г.  
РНУ: 289837f2-fe1b-4629-9470-e3f1543b7341

## УДОСТОВЕРЕНИЕ ЗА ДАНЪЧНА ОЦЕНКА - ЧЛ.264, АЛ.1 ОТ ДОПК ЗА ЗЕМЕДЕЛСКИ ЗЕМИ

Настоящото удостоверение се издава на основание чл. 3 от Приложение № 2 към ЗМДТ и чл. 264, ал. 1 от ДОПК на

### ОБЩИНА СВИЩОВ

ЕИК по БУЛСТАТ 000133965

Адрес за кореспонденция  
ул. ЦАНКО ЦЕРКОВСКИ № 2, гр. СВИЩОВ 5250

в уверение на това, че съгласно нормите за оценка по Приложение №2 от ЗМДТ за имот находящ се в 5250 гр.СВИЩОВ и представляващ - земеделска земя

| Вид зем. земя     | Идентификатор                | Категория    | Площ,<br>кв.м | Дан. оценка<br>лв. | Дан. оценка<br>€ |
|-------------------|------------------------------|--------------|---------------|--------------------|------------------|
| Трайни насаждения | 65766.17.107 М.<br>ШАТРАТА 2 | Категория IV | 961.00        | 281.10 лв.         | 143.72 €         |

данъчната оценка на гореописания имот е: 281.10 лв. / 143.72 € словом: ДВЕСТА ОСЕМДЕСЕТ И ЕДИН ЛЕВА и 10 СТОТИНКИ / СТО ЧЕТИРИДЕСЕТ И ТРИ ЕВРО и 72 ЕВРО ЦЕНТА

На основание чл.264, ал.1 от ДОПК, след извършена проверка удостоверявам, че лицата - собственици

1. ОБЩИНА СВИЩОВ, ЕГН/БУЛСТАТ: 000133965 - няма непогасени задължения за имота  
Удостоверението за данъчна оценка е валидно до 31.12.2025 г.

Прехвърлянето или учредяването на вещни права върху недвижими имоти или наследствени права, включващи недвижими имоти, включването на недвижими имоти или вещни права върху недвижими имоти като непарични вноски в капитала на търговски дружества, вписването на ипотека или особен залог се допуска, ако прехвърлителят, съответно учредителят, ипотекарният длъжник или залогодателят представи декларация, че няма непогасени, подлежащи на принудително изпълнение публични държавни и общински задължения (чл. 264, ал. 1 ДОПК).  
Настоящото се издава по искане Вх. № 5408001974/29.09.2025 г., за да послужи пред АГЕНЦИЯ ПО ВПИСВАНИЯТА

Удостоверението се издава по данни на ОБЩИНА СВИЩОВ, актуални към 29.09.2025 г.

Подпис: .....

Издадено от: Ви. Симеонова  
Инспектор "Приходи"







64-2210

АКТОМ ЗА ВЪВЕЖДАНЕТО НА СЪС. СЪЗНАН.

Вид 2149

Актом 9 т. VII, д. 1059/2025

Партенон (Кметство)

РЕПУБЛИКА БЪЛГАРИЯ

МИНИСТЕРСТВО НА РЕГИОНАЛНОТО РАЗВИТИЕ И БЛАГОУСТРОЙСТВОТО И

МИНИСТЕРСТВО НА ПРАВОСЪДИЕТО

ОБЩИНА СВИЩОВ ОБЛАСТ ВЕЛИКО ТЪРНОВО

УТВЪРЖДАВАМ:.....  
/подпис и печат/

Вписване по ЗС/ПВ  
Служба по вписванията:

КМЕТ НА ОБЩИНА:  
д-р Генчо Генчев  
/име и фамилия/

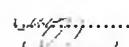
СЪДИЯ ПО ВПИСВАНИЯТА:  
.....  
/име и фамилия/

А К Т № 9661

ЗА ЧАСТНА ОБЩИНСКА СОБСТВЕНОСТ

Регистър  
Досие 9661

|   |  |
|---|--|
| 1. ДАТА НА СЪСТАВЯНЕ  | 29.09.2025 г.  |
| 2. ПРАВНО ОСНОВАНИЕ   | Чл. 2, ал. 1, т. 1, чл. 3, ал. 3 и чл. 59 от ЗОС, чл. 25, ал. 1, изречение първо от ЗСПЗЗ, Скица № 15-2120034-26.09.2025 г. на Служба по геодезия, картография и кадастр - гр. Велико Търново  |
| 3. ВИД И ОПИСАНИЕ НА ИМОТА                                      | Поземлен имот с идентификатор 65766.17.107 (шест пет седем шест шест точка едно седем точка едно нула седем), с площ 961 кв.м. (деветстотин шестдесет и един квадратни метра), с начин на трайно ползване: Друг вид трайно насаждение, с трайно предназначение на територията: Земеделска, категория на земята при неполивни условия: 4 (четвърта), предишен идентификатор: 65766.17.1, номер по предходен план: 017107, |
| 4. МЕСТОНАХОЖДЕНИЕ НА ИМОТА                                     | обл. Велико Търново, общ. Свищов, гр. Свищов, ЕКАТТЕ 65766, местност "ШАТРАТА 2", поземлен имот с идентификатор 65766.17.107 по кадастрална карта и кадастрални регистри, одобрени със Заповед №РД-18-10/12.02.2009 г. на Изпълнителен директор на АГКК. Последно изменение на кадастралната карта и кадастралните регистри, засягащо поземления имот: няма извършено изменение на КККР със заповед                      |
| 5. ГРАНИЦИ НА ИМОТА   | 65766.17.151, 65766.16.2, 65766.623.16, 65766.17.108, 65766.17.106   |
| 6. ДАНЪЧНА ОЦЕНКА НА ИМОТА КЪМ МОМЕНТА НА УТВЪРЖДАВАНЕ НА АКТА: | 281.10 лв./143.72 € (двеста осемдесет и един лева, десет стотинки/сто четиридесет и три евро, седемдесет и два евро цента)   |

|   |   |
|---|---|
| 7. СЪСОБСТВЕНИЦИ  | - |
| 8. НОМЕР И ДАТА НА<br>СЪСТАВЕНИ ПО –<br>РАНО АКТОВЕ   |   |
| 9. ПРЕДОСТАВЕНИ ПРАВА ЗА УПРАВЛЕНИЕ: Кмет на Община Свищов - Чл.12, ал. 5 от ЗОС.   |   |
| 10. АКТОСЪСТАВИТЕЛ:<br>СТЕФАНКА И А ЦАНКОВА - СТАРШИ ЕКСПЕРТ "ТООС":  |   |
| <div style="text-align: right;"> <br/> /ПОДПИС/ </div> |   |
| 11. ЗАБЕЛЕЖКИ:<br><br>Съгласувано с<br>Юрисконсулт:<br><br>Дир. дирекция „УССД“:  |   |



## **Е К С П Е Р Т Н А   О Ц Е Н К А**

на поземлен имот с идентификатор **65766.17.107** с площ **961 кв.м**,  
разположен в **местност „Шатрата 2”** в землището на гр. Свищов,  
Община гр. Свищов, собственост на Община гр.Свищов

**ВЪЗЛОЖИТЕЛ:** Община гр.Свищов

**ОЦЕНИТЕЛ:** Доц. д-р Красимир В                      Кунев,  
лицензиран оценител на земеделски земи,  
притежател на сертификат № 810100109  
от 21.02.2011 год., издаден от КНОБ

Дата на огледа: 3.11.2025 год.

Дата на оценката: 4.11.2025 год.

**1. ЦЕЛ НА ОЦЕНКАТА** – Да се определи справедливата пазарна стойност на земеделска земя, представляваща **поземлен имот с идентификатор 65766.17.107** по плана за земеразделяне на землището на гр. Свищов, Община гр.Свищов, с **площ 961 кв.м**, собственост на Община гр.Свищов, съгласно **нотариален акт № 9661** за частна общинска собственост от 29.09.2025 год.

**2. ПРЕДНАЗНАЧЕНИЕ НА ОЦЕНКАТА:** Настоящата оценка да послужи при оформяне на необходимите документи за продажба на оценяваната земя.

Съгласно чл.6, ал.3 от ЗНО, оценката представлява становище на независимия оценител относно стойността на обекта за конкретна цел, в определен момент и в условията на конкретен пазар. Това становище не е задължително за възложителя, поради което оценителят не носи отговорност пред трети страни.

Оценителят не може да предоставя на трети лица информация, свързана с данните и резултатите от настоящата оценка, която би могла да навреди на интересите на възложителя, освен в случаите на изрично нареждане или предоставяне на нарочни пълномощия от страна на възложителя.

Настоящата оценка е изготвена в съответствие с Българските стандарти за оценяване (БСО), утвърдени от Камарата на независимите оценители в България (КНОБ) и не противоречи на Международните стандарти за оценяване.

**3. СРОК НА ВАЛИДНОСТ НА ОЦЕНКАТА** - Шест месеца от датата на оценката, при условие, че няма сериозни промени в макроикономическите показатели:



- Индекс на нарастването на потребителските цени – по-малък от 2% месечно;

- Курс на USD /нарастване/ - не по-голямо от 10%;

- Промяна курса на Българския лев към Еврото, определен от БНБ към датата на оценката.

#### **4. ОПИСАНИЕ НА ОБЕКТА**

Оценяваната земеделска земя представлява участък с площ 961 кв.м, съставляваща имот с идентификатор 65766.17.107 (стар идентификатор 65766.17.1, номер по предходен план 017107), разположен в местност „Шатрата 2” по плана за земеразделяне на землището на гр. Свищов, Община гр. Свищов, съгласно скица № 15-2940405/22.10.2025 год.

Категория на земята при неполивни условия – IV

Трайно предназначение на територията: Земеделска

Начин на трайно ползване: Друг вид трайно насаждение

Транспортна достъпност – добра;

Степен на изграденост на инж. инфраструктура – добра;

Опасност от свлачища и наводнения – няма;

Екологични условия – нормални.

Граници на парцела: Имоти 65766.17.151; 65766.16.2; 65766.623.16; 65766.17.108; 65766.17.106.

Имотът е разположен източно от гр. Свищов, в местността „Шатрата 2”. Граничи на запад и изток с частни имоти – лозя и градини, на север с полски път, а на юг – с път с трайна настилка, чрез който се осъществява връзката между гр. Свищов и градското сметище.

Като цяло имотът представлява поземлен участък с равнинен характер.

В момента на огледа имотът е в недобро състояние, тъй като от доста години е нестопанисван. Като цяло имотът е неограден и

необработван, поради което по-голямата му част е обрасла с треви, диви дървета и храсти, до такава степен, че не е възможно да се влезе в имота.

## **5. ОПРЕДЕЛЯНЕ НА СПРАВЕДЛИВАТА ПАЗАРНА СТОЙНОСТ**

Справедливата пазарна стойност е най-вероятната цена, платима в пари, за която дадена собственост може да бъде продадена на конкурентен пазар, като продавачът и купувачът действат съзнателно, при добра осведоменост и отсъствие на всякаква принуда.

При определяне на справедливата пазарна стойност на земеделската земя в имота са използвани следните подходи:

1. Нормативен подход – основава се на Наредбата за реда за определяне на цени на земеделските земи (ДВ бр.64/1998 год., изм. ДВ, бр. 75 от 12.09.2006 год.).

2. Подход на пазарните аналози

**Забележка:** Всички резултати от направените изчисления при изготвянето на настоящата оценка ще бъдат показани в лева (BGN) и евро (EURO) след 8.08.2025 год., съгласно решението на ЕС.

### **I. Определяне на СПС по нормативен подход**

Базисната цена на земеделската земя отразява размера на капитализираната поземлена рента според категорията на земеделската земя, посочена в поземления кадастър на гр. Свищов, Община гр. Свищов.

1. Начална цена – 430,00 лв./дка

2. Корекционни коефициенти за:

2.1. Площ на имота – -0,10;

2.2. Поливност – 0,00;

2.3. Отстояние от основни пазари – 0,30;



- 2.4. Отстояние от населено място – 0,00;  
 2.5. Отстояние от път с трайна настилка – 0,10.

$$\text{Цзб} = 430 \times (1 + 0,30) = 559,00 \text{ лв./дка}$$

| Базисна цена за 1 дка | Стойност в лева (BGN) | Стойност в евро (EURO) |
|-----------------------|-----------------------|------------------------|
|                       | 559,00                | 285,81                 |

## II. Определяне на СПС по пазарни аналози

Проучването на пазара на земеделска земя в землището на гр. Свищов и местностите „Фара“, „Драчево бърдо“, „Остри могили“ и др. показва, че реални сделки за покупко-продажба на земя с подобен тип се осъществяват в рамките на 1500 – 1800 лв./дка. На база на конкретните характеристики и местоположение за този имот приемаме цена от **1600 лв./дка.**

Като се има предвид, че пазарът на земята е сравнително свит, в условия на превишаващо търсене, както и несъвършените условия, при които се формират арендните плащания, приемаме следните коефициенти на тежест за различните подходи:

- А) За нормативния подход – 0,10;  
 Б) За подхода на пазарните аналози – 0,90.

$$(559 \times 0,10) + (1600 \times 0,90) = 1495,90 \text{ лв.}$$

$$\text{Ц з} = 1496,00 \text{ лв./дка}$$

$$\text{Стойност на земята: } 0,961 \times 1496,00 = 1\,437,66 \text{ лв.}$$

**СПРАВЕДЛИВА ПАЗАРНА СТОЙНОСТ на ЗЕМЯТА: 1 438,00 лв.**

**СЛОВОМ: Хиляда четиристотин тридесет и осем лв.**

| Справедлива пазарна стойност на земята | Стойност в лева (BGN) | Стойност в евро (EURO) |
|--|-----------------------|------------------------|
|  | 1 438,00              | 735,24                 |

### III. Определяне на СПС на трайните насаждения и подобренията в имота

При извършения оглед на имота не бяха отбелязани значими трайни насаждения, както съществени подобрения по инфраструктурата.

**СПРАВЕДЛИВА ПАЗАРНА СТОЙНОСТ на ИМОТА: 1 438,00 лв.**

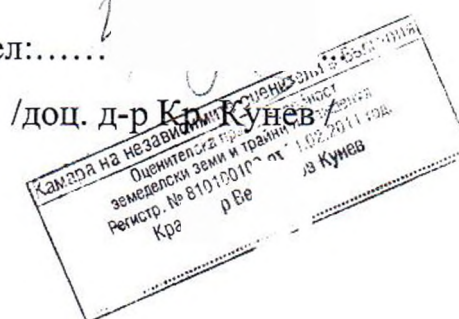
**СЛОВОМ: Хиляда четиристотин тридесет и осем лв.**

| Справедлива пазарна стойност на имота | Стойност в лева (BGN) | Стойност в евро (EURO) |
|---------------------------------------|-----------------------|------------------------|
|                                       | 1 438,00              | 735,24                 |

4.11.2025 год.

гр. Свищов

Оценител:.....



#### Забележка:

1. Всички стойности в оценката са без ДДС.
2. Оценката е валидна само за предназначението си.
3. Оценителят декларира, че няма лични интереси по отношение на оценявания имот и неговия притежател.

4.11.2025 год.

гр. Свищов

Подпис:.....



#### Приложения:

1. Скица на поземлен имот № 15-2940405/22.10.2025 год.
2. Удостоверение за характеристики на поземлен имот в земеделска територия изх. № 25-292281/26.09.2025 год.
3. Нотариален акт № 9661 от 29.09.2025 год. за частна общинска собственост.
4. Сертификат за оценителска правоспособност на бизнес-оценителя.
5. Снимки на оценявания обект.



## СКИЦА НА ПОЗЕМЛЕН ИМОТ

№15-2940405-22.10.2025 г.

Поземлен имот с идентификатор **65766.17.107**

По кадастралната карта и кадастралните регистри на гр. Свищов, общ. Свищов, обл. Велико Търново, одобрени със Заповед №РД-18-10/12.02.2009 г. на ИЗПЪЛНИТЕЛЕН ДИРЕКТОР НА АГКК

Последно изменение на кадастралната карта и кадастралните регистри, засягащо поземления имот: няма извършено изменение на КККР със заповед

Адрес на поземления имот: гр. Свищов, м. Шатрата 2

Площ: **961 кв.м**

Трайно предназначение на територията: **Земеделска**

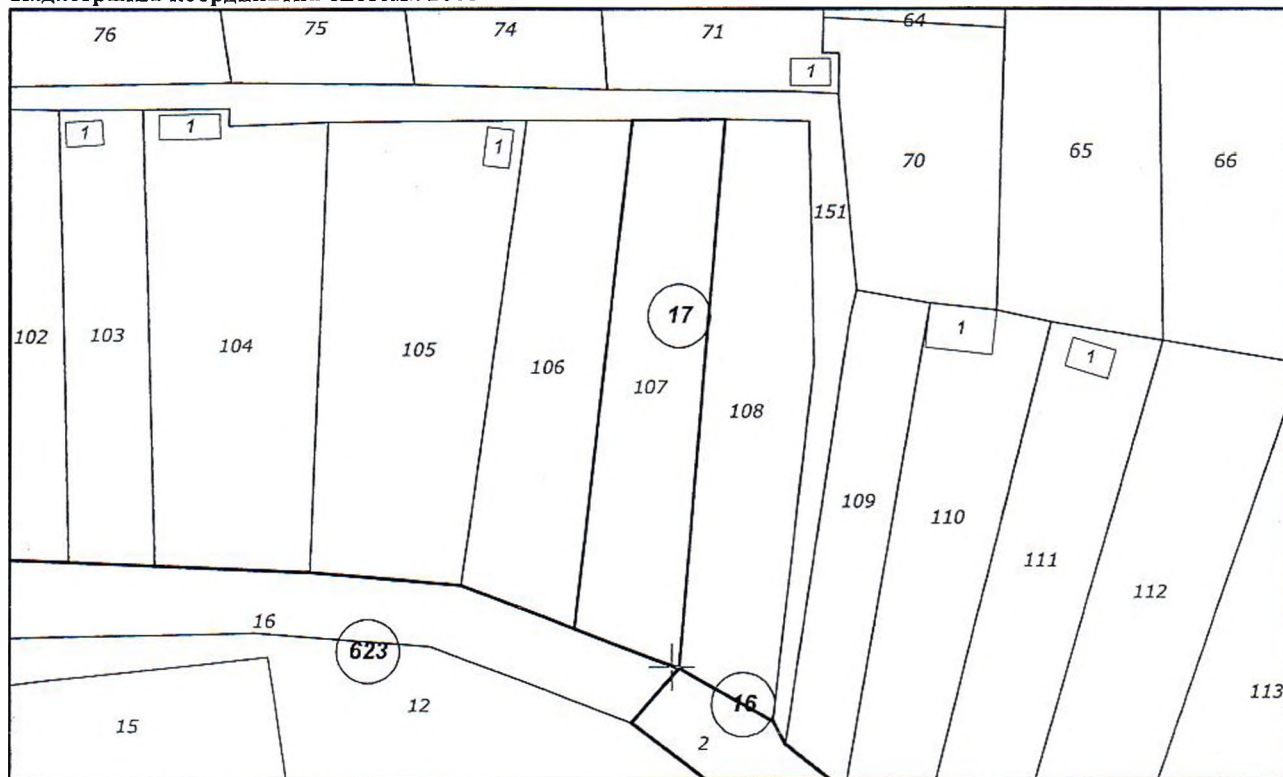
Начин на трайно ползване: **Друг вид трайно насаждение**

Категория на земята при неполивни условия: **4**

Предишен идентификатор: **65766.17.1**

Номер от предходен план: **017107**

Кадастрална координатна система 2005



М 1 : 1000

Съседни: 65766.17.151, 65766.16.2, 65766.623.16, 65766.17.108, 65766.17.106

Собственици по данни от КРНИ:

Скица №15-2940405-22.10.2025 г.,

издадена въз основа на

Заявление №01-827492-22.10.2025 г.

Код за достъп: cb7fda0972f5





000133965, ОБЩИНА СВИЩОВ

Няма данни за идеалните части

Акт за общинска собственост № 9, том 7, рег. 2179, дело 1059 от 02.10.2025г., вписан в  
Служба по вписванията гр.Свищов

Носители на вещни и други права по данни от КРНИ:

**Няма данни**

Имотът попада в следните зони на ограниченис: **няма данни**



|  |         |
|--|---------|
| ВЯРНО С ЕЛЕКТРОННО ПОДПИСАНИЯ ОРИГИНАЛ |         |
| Име и фамилия, ИИ                      | Петров  |
| Дата: 22.10.2025г.                     | Подпис: |



## УДОСТОВЕРЕНИЕ

за характеристики на поземлен имот в земеделска територия

№25-292281-26.09.2025 г.

Агенцията по геодезия, картография и кадастър, във връзка със Заявление №01-753115-26.09.2025 г., издава настоящото удостоверение за характеристики на поземлен имот с идентификатор 65766.17.107, в землището на гр. Свищов, общ. Свищов, обл. Велико Търново:

Трайно предназначение на територията: Земеделска

Начин на трайно ползване: Друг вид трайно насаждение

Площ: 961 кв.м

Адрес на поземления имот: гр. Свищов, м. Шатрата 2

Категория на земята при неполивни условия: 4

Местоположение на поземления имот спрямо строителните граници на населеното място, в което се намира: от 1 до 3 км

Местоположение на поземления имот спрямо пътната мрежа с трайна настилка: граничи с пътна мрежа

Удостоверение №25-292281-26.09.2025 г.

Издадено във София на

Заявление №01-753115-26.09.2025 г.

Издадено от

CN=eng G Georgiev  
C=BG  
Agency and Cadastre Agency

26.09.2025 08:55:37



# РЕПУБЛИКА БЪЛГАРИЯ

МИНИСТЕРСТВО НА РЕГИОНАЛНОТО РАЗВИТИЕ И БЛАГОУСТРОЙСТВОТО И

МИНИСТЕРСТВО НА ПРАВОСЪДИЕТО

ОБЩИНА СВИЦОВ ОБЛАСТ ВЕЛИКО ТЪРНОВО

УТВЪРЖДАВАМ:.....  
/подпис и печат/

Вписване по ЗС/ПВ  
Служба по вписванията:

КМЕТ НА ОБЩИНА: 6  
д-р Генчо Генчев  
/име и фамилия/

СЪДИЯ ПО ВПИСВАНИЯТА:  
.....  
/име и фамилия/

А К Т № 9661

## ЗА ЧАСТНА ОБЩИНСКА СОБСТВЕНОСТ

Регистър  
Досие 9661

|   |  |
|---|--|
| 1. ДАТА НА СЪСТАВЯНЕ  | 29.09.2025 г.  |
| 2. ПРАВНО ОСНОВАНИЕ   | Чл. 2, ал. 1, т. 1, чл. 3, ал. 3 и чл. 59 от ЗОС, чл. 25, ал. 1, изречение първо от ЗСПЗЗ, Скица № 15-2120034-26.09.2025 г. на Служба по геодезия, картография и кадастър - гр. Велико Търново   |
| 3. ВИД И ОПИСАНИЕ НА ИМОТА                                      | Поземлен имот с идентификатор 65766.17.107 (шест пет седем шест шест точка едно седем точка едно нула седем), с площ 961 кв.м. (деветстотин шестдесет и един квадратни метра), с начин на трайно ползване: Друг вид трайно насаждение, с трайно предназначение на територията: Земеделска, категория на земята при неполивни условия: 4 (четвърта), предишен идентификатор: 65766.17.1, номер по предходен план: 017107, |
| 4. МЕСТОНАХОЖДЕНИЕ НА ИМОТА                                     | обл. Велико Търново, общ. Свищов, гр. Свищов, ЕКАТТЕ 65766, местност "ШАТРАТА 2", поземлен имот с идентификатор 65766.17.107 по кадастрална карта и кадастрални регистри, одобрени със Заповед №РД-18-10/12.02.2009 г. на Изпълнителен директор на АГКК. Последно изменение на кадастралната карта и кадастралните регистри, засягащо поземления имот: няма извършено изменение на КККР със заповед                      |
| 5. ГРАНИЦИ НА ИМОТА   | 65766.17.151, 65766.16.2, 65766.623.16, 65766.17.108, 65766.17.106   |
| 6. ДАНЪЧНА ОЦЕНКА НА ИМОТА КЪМ МОМЕНТА НА УТВЪРЖДАВАНЕ НА АКТА: | 281.10 лв./143.72 € (двеста осемдесет и един лева, десет стотинки/сто четиридесет и три евро, седемдесет и два евро цента)   |



|  |   |
|--|---|
| 7. СЪСОБСТВЕНИЦИ   | - |
| 8. НОМЕР И ДАТА НА СЪСТАВЕНИ ПО – РАНО АКТОВЕ  |   |
| 9. ПРЕДОСТАВЕНИ ПРАВА ЗА УПРАВЛЕНИЕ: Кмет на Община Свищов - Чл.12, ал. 5 от ЗОС.  |   |
| 10. АКТОСЪСТАВИТЕЛ:<br>СТЕФАНКА И ЦАНКОВА - СТАРШИ ЕКСПЕРТ “ТООС”:<br><div style="text-align: right;">.....<br/>/ПОДПИС/</div> |   |
| 11. ЗАБЕЛЕЖКИ:<br><br>Съгласувано<br>Юрисконсулт<br>Дир. дирекция „УССД“:  |   |









КАМАРА НА НЕЗАВИСИМИТЕ ОЦЕНИТЕЛИ В БЪЛГАРИЯ

# Сертификат

ЗА ОЦЕНИТЕЛСКА ПРАВОСПОСОБНОСТ

Рег. № 810100109 от 21 февруари 2011 год.

КРАСИМИР В

КУНЕВ

ЗА ОЦЕНКА  
на земеделски земи и трайни насаждения

Настоящият Сертификат е издаден въз основа на  
Удостоверение № 260 от Министерството на земеделието и горите  
и списък, публикуван в ДВ бр. 100 от 14.11.2003 год.

За ПЧ 12.107

5.11.2025



Любимир Симов

Председател на УС на КНОБ